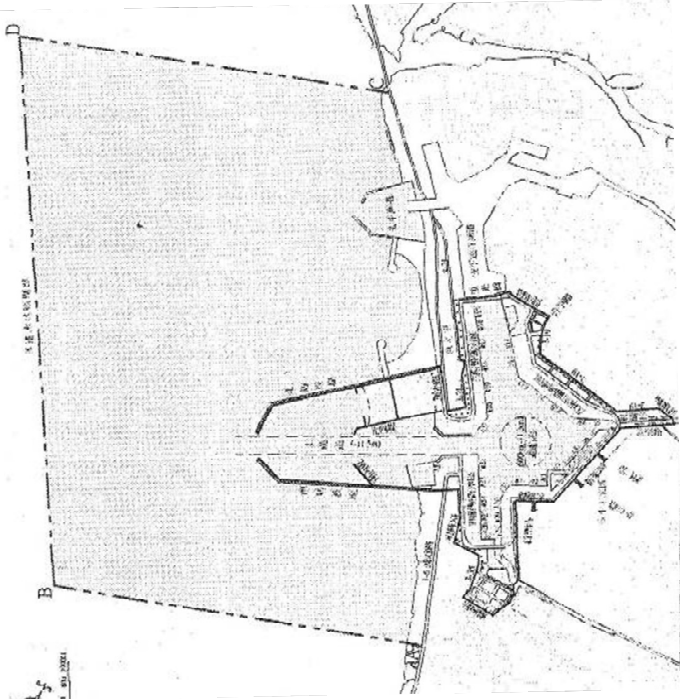


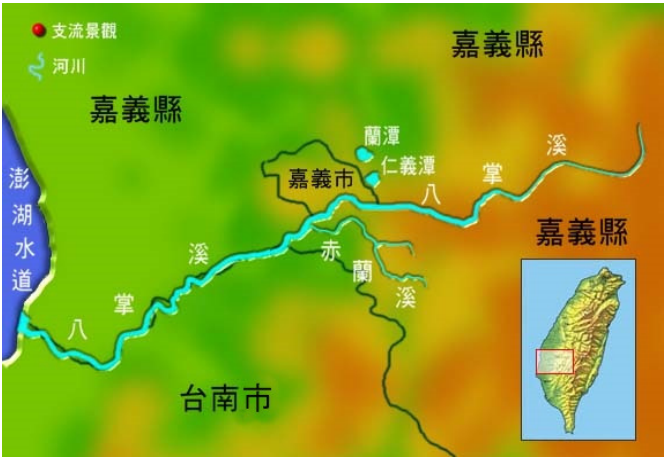

臺南市水域遊憩活動區域一覽表

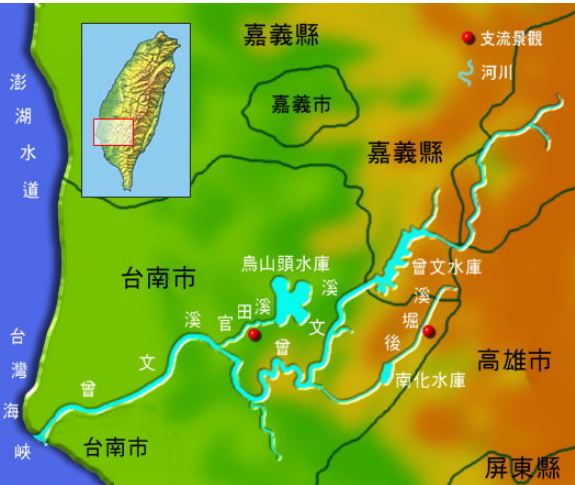
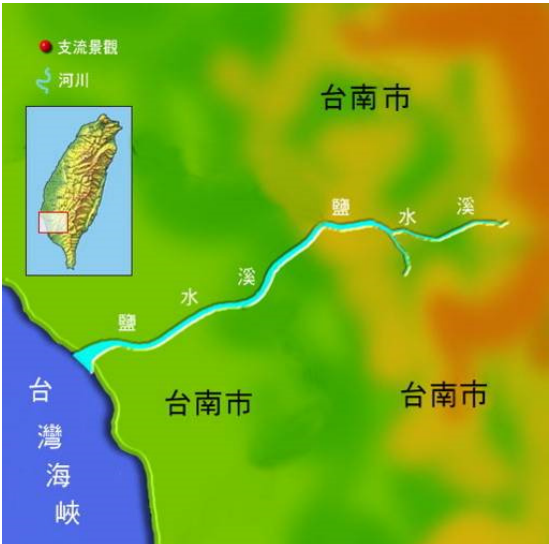
<p>水域範圍 (請標示座標及提供圖檔)</p>	<p>水域管理機關</p>	<p>使用方式 (禁止/專案申請許可/常態開放)</p>	<p>法令依據</p>	<p>備註</p>
 <p>海岸線向西延伸至 20 公尺等深線</p>	<p>交通部觀光局 雲嘉南濱海 國家風景區管理處</p>	<p>馬沙溝濱海遊憩區： 常態開放 (游泳、獨木舟、風浪板、立式划槳、水上摩托車、香蕉船)</p>  <p>將軍區馬沙溝濱海遊憩區海域使用區域範圍座標及活動分區示意圖</p>	<ol style="list-style-type: none"> 1. 水域遊憩活動管理辦法 2. 馬沙溝濱海遊憩區從事水域活動限制、暫停相關事項(交通部觀光局雲嘉南濱海國家風景區管理處 105 年 8 月 29 日觀雲管字第 1050300543 號公告) 	
 <p>Legend 國家公園範圍 (陸域) 國家公園範圍 (海域) <all other values> type2 海管(一) 海管(二) 台17線</p>	<p>台江國家公園 管理處</p>	<p>專案申請許可</p> <ol style="list-style-type: none"> 1. 六孔碼頭北側水域 2. 六孔管理站後方魚塭體驗區 	<ol style="list-style-type: none"> 1. 國家公園法 2. 台江國家公園區域內禁止事項(內政部 101.6.29 台內營字第 1010805549 號令訂定發布) 3. 水域遊憩活動管理辦法 4. 台江國家公園水域遊憩活動申請須知(台江國家公園管理處 103.7.15 營江解字第 1036880879 號令) (查詢：https://goo.gl/EoK2oH) 	

水域範圍 (請標示座標及提供圖檔)	水域管理機關	使用方式 (禁止/專案申請許可/常態開放)	法令依據	備註
	<p>交通部觀光局 西拉雅 國家風景區管理處</p>	<p>轄區內水域分屬各水庫管理機關所轄管，故分別依據各水域管理機關公告事項辦理</p>	<ol style="list-style-type: none"> 1. 水域遊憩活動管理辦法 2. 交通部觀光局西拉雅國家風景區管理處 104 年 3 月 25 日觀西管字第 10403002271 號公告 3. 交通部觀光局西拉雅國家風景區管理處 104 年 6 月 24 日觀西管字第 10403005284 號公告 	
<p>安平漁港</p> 	<p>漁業署(主管機關) 本市漁港及近海管理 理所(代管機關)</p>	<p>專案申請許可</p>	<ol style="list-style-type: none"> 1. 漁港法 2. 105 年 1 月 22 日漁一字第 1051201366 號函送「105 年度委託代管第一類漁港計畫」委辦計畫合約書 3. 水域遊憩活動管理辦法 	

水域範圍 (請標示座標及提供圖檔)	水域管理機關	使用方式 (禁止/專案申請許可/常態開放)	法令依據	備註
<p>安平商港水域 座標 A(N22°57'19" , E120°09'49") B(N22°56'35" , E120°07'48") C(N22°59'49" , E120°08'02") D(N22°59'03" , E120°05'59")</p> 	<p>臺灣港務股份有 限公司 高雄港務分公司 安平港營運處</p>	<p>禁止</p>	<p>商港法</p>	

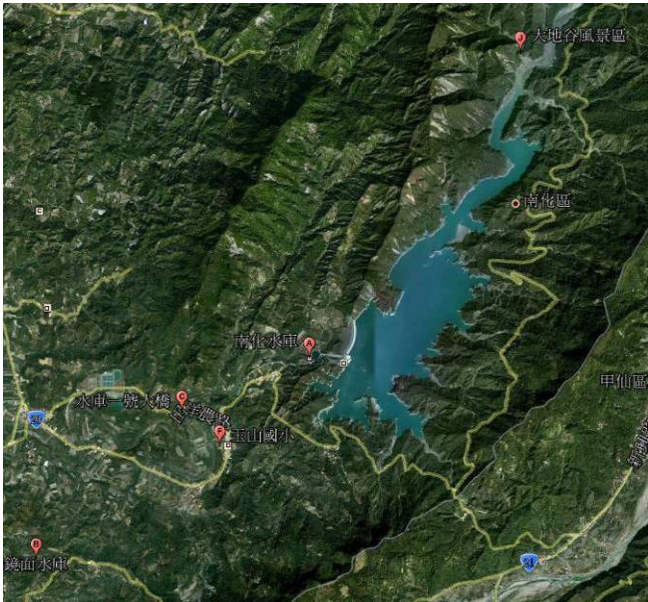

<p style="text-align: center;">水域範圍 (請標示座標及提供圖檔)</p>	<p style="text-align: center;">水域管理機關</p>	<p style="text-align: center;">使用方式 (禁止/專案申請許可/常態開放)</p>	<p style="text-align: center;">法令依據</p>	<p style="text-align: center;">備註</p>																																												
<p style="text-align: center;">本市南區海岸(含黃金海岸)</p>  <table border="1" data-bbox="181 523 427 746"> <thead> <tr> <th>點號</th> <th>經度</th> <th>緯度</th> <th>說明</th> </tr> </thead> <tbody> <tr> <td>A</td> <td>120°10'33.04"E</td> <td>22°37'32.37"N</td> <td>橋頭40路與港邊路相通的橋樑</td> </tr> <tr> <td>B</td> <td>120°09'38.82"E</td> <td>22°37'28.16"N</td> <td>A點向外海延伸的500公尺</td> </tr> <tr> <td>C</td> <td>120°10'20.49"E</td> <td>22°36'38.24"N</td> <td>E點向外海延伸的500公尺</td> </tr> <tr> <td>D</td> <td>120°09'12.77"E</td> <td>22°36'11.89"N</td> <td>C點向外海延伸的500公尺</td> </tr> <tr> <td>E</td> <td>120°10'26.20"E</td> <td>22°36'22.38"N</td> <td>G點由海岸向北延伸的500公尺</td> </tr> <tr> <td>F</td> <td>120°09'26.54"E</td> <td>22°35'42.07"N</td> <td>E點向外海延伸的500公尺</td> </tr> <tr> <td>G</td> <td>120°10'31.70"E</td> <td>22°35'04.66"N</td> <td>黃金海岸與鹿耳門沙嘴、城北與西港區北港區相連的500公尺</td> </tr> <tr> <td>H</td> <td>120°10'15.39"E</td> <td>22°35'39.29"N</td> <td>G點向外海延伸的500公尺</td> </tr> <tr> <td>I</td> <td>120°10'37.08"E</td> <td>22°34'44.74"N</td> <td>C點由海岸向北延伸的500公尺</td> </tr> <tr> <td>J</td> <td>120°10'19.71"E</td> <td>22°34'42.42"N</td> <td>H點向外海延伸的500公尺</td> </tr> </tbody> </table>	點號	經度	緯度	說明	A	120°10'33.04"E	22°37'32.37"N	橋頭40路與港邊路相通的橋樑	B	120°09'38.82"E	22°37'28.16"N	A點向外海延伸的500公尺	C	120°10'20.49"E	22°36'38.24"N	E點向外海延伸的500公尺	D	120°09'12.77"E	22°36'11.89"N	C點向外海延伸的500公尺	E	120°10'26.20"E	22°36'22.38"N	G點由海岸向北延伸的500公尺	F	120°09'26.54"E	22°35'42.07"N	E點向外海延伸的500公尺	G	120°10'31.70"E	22°35'04.66"N	黃金海岸與鹿耳門沙嘴、城北與西港區北港區相連的500公尺	H	120°10'15.39"E	22°35'39.29"N	G點向外海延伸的500公尺	I	120°10'37.08"E	22°34'44.74"N	C點由海岸向北延伸的500公尺	J	120°10'19.71"E	22°34'42.42"N	H點向外海延伸的500公尺	<p style="text-align: center;">本府水利局 (海堤區域)</p>	<ol style="list-style-type: none"> 1. 本海域無常駐救生員、漂沙不穩定,且常有牡蠣養殖(每年10月1日至翌年6月30日),故不宜開放游泳。 2. 本市南區鯤鯨、喜樹部分海域,於牡蠣養殖外,開放從事風箏衝浪活動。 	<ol style="list-style-type: none"> 1. 水利相關法規並無規定 2. 水域遊憩活動管理辦法 3. 本市南區近岸海域限制、禁止水域遊憩活動及相關事項(臺南市政府104年11月18日府觀風字第1040946366B號公告) 	<p>水域範圍： 海堤堤肩線向外一百五十公尺範圍內,超過負五公尺等深線者,以負五公尺等深線處為準</p>
點號	經度	緯度	說明																																													
A	120°10'33.04"E	22°37'32.37"N	橋頭40路與港邊路相通的橋樑																																													
B	120°09'38.82"E	22°37'28.16"N	A點向外海延伸的500公尺																																													
C	120°10'20.49"E	22°36'38.24"N	E點向外海延伸的500公尺																																													
D	120°09'12.77"E	22°36'11.89"N	C點向外海延伸的500公尺																																													
E	120°10'26.20"E	22°36'22.38"N	G點由海岸向北延伸的500公尺																																													
F	120°09'26.54"E	22°35'42.07"N	E點向外海延伸的500公尺																																													
G	120°10'31.70"E	22°35'04.66"N	黃金海岸與鹿耳門沙嘴、城北與西港區北港區相連的500公尺																																													
H	120°10'15.39"E	22°35'39.29"N	G點向外海延伸的500公尺																																													
I	120°10'37.08"E	22°34'44.74"N	C點由海岸向北延伸的500公尺																																													
J	120°10'19.71"E	22°34'42.42"N	H點向外海延伸的500公尺																																													
<p style="text-align: center;">臺南運河</p> 	<p style="text-align: center;">本府水利局</p>	<p style="text-align: center;">專案申請許可</p>	<p>水利法並無水域遊憩活動相關規定</p>	<ol style="list-style-type: none"> 1. 活化運河觀光部分,由本府觀光旅遊局進行政策公告對外招商事宜 2. 運河開放等相關事宜,另由水利局局會同觀光局研商討論後公告 3. 有關水利構造物維護事宜,由本府水利局進行相關維護 4. 水域遊憩活動申請,洽觀光旅遊局辦理 																																												

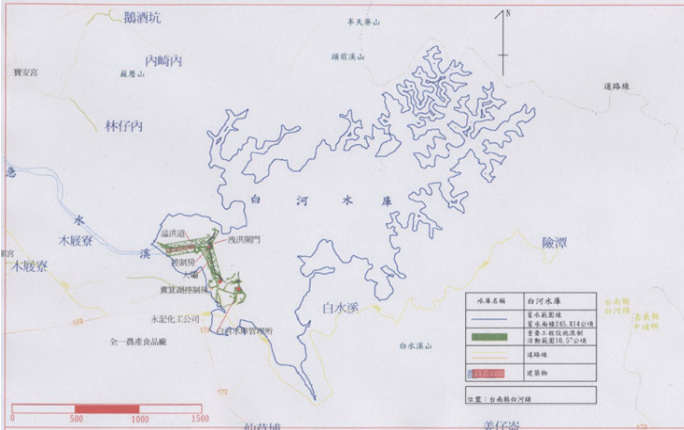
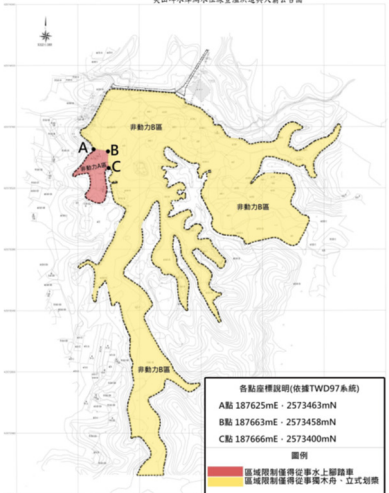

水域範圍 (請標示座標及提供圖檔)	水域管理機關	使用方式 (禁止/專案申請許可/常態開放)	法令依據	備註
<p>八掌溪水系(含赤蘭溪、頭前溪)</p> 	<p>經濟部水利署 第五河川局</p>	<p>水域遊憩使用行為非屬水域管理機關權責業務，以不開放為原則，如目的主管機關認有使用需要時，以專案申請許可</p>	<ol style="list-style-type: none"> 1. 水利法 2. 河川管理辦法 3. 水域遊憩活動管理辦法 	
<p>急水溪水系(含六重溪、龜重溪)</p> 	<p>經濟部水利署 第五河川局</p>	<p>水域遊憩使用行為非屬水域管理機關權責業務，以不開放為原則，如目的主管機關認有使用需要時，以專案申請許可</p>	<ol style="list-style-type: none"> 1. 水利法 2. 河川管理辦法 3. 水域遊憩活動管理辦法 	

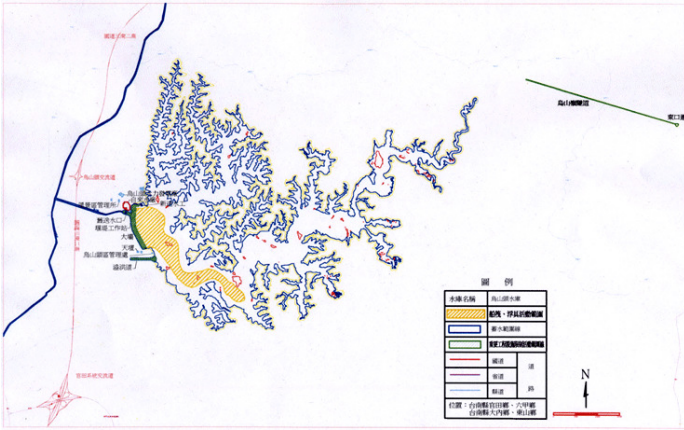
水域範圍 (請標示座標及提供圖檔)	水域管理機關	使用方式 (禁止/專案申請許可/常態開放)	法令依據	備註
<p>曾文溪水系(含後堀溪、菜寮溪、官田溪)</p> 	<p>經濟部水利署 第六河川局</p>	<p>水域遊憩使用行為非屬水域管理機關權責業務，以不開放為原則，如目的主管機關認有使用需要時，以專案申請許可</p>	<ol style="list-style-type: none"> 1. 水利法 2. 河川管理辦法 3. 水域遊憩活動管理辦法 	
<p>鹽水溪水系(含那拔林溪)</p> 	<p>經濟部水利署 第六河川局</p>	<p>水域遊憩使用行為非屬水域管理機關權責業務，以不開放為原則，如目的主管機關認有使用需要時，以專案申請許可</p>	<ol style="list-style-type: none"> 1. 水利法 2. 河川管理辦法 3. 水域遊憩活動管理辦法 	


水域範圍 (請標示座標及提供圖檔)	水域管理機關	使用方式 (禁止/專案申請許可/常態開放)	法令依據	備註
<p>二仁溪水系(含松仔腳溪、牛稠埔溪)</p> 	<p>經濟部水利署 第六河川局</p>	<p>水域遊憩使用行為非屬水域管理機關權責業務，以不開放為原則，如目的主管機關認有使用需要時，以專案申請許可</p>	<ol style="list-style-type: none"> 1. 水利法 2. 河川管理辦法 3. 水域遊憩活動管理辦法 	
 <p>曾文水庫大壩座標：23°14'53" N, 120°32'13" E</p>	<p>經濟部水利署南 區水資源局</p>	<p>禁止 (不宜開放)</p>	<ol style="list-style-type: none"> 1. 水利法第 54 條之 1 及第 54 條之 2 2. 水庫蓄水範圍使用管理辦法第 2、3、5、6、10 條 3. 曾文水庫管理機關、蓄水範圍及其申請許可管理事項(經濟部 104 年 8 月 28 日經水字第 10420211340 號公告) 	<p>曾文水庫湖域(水域)均在嘉義縣</p>


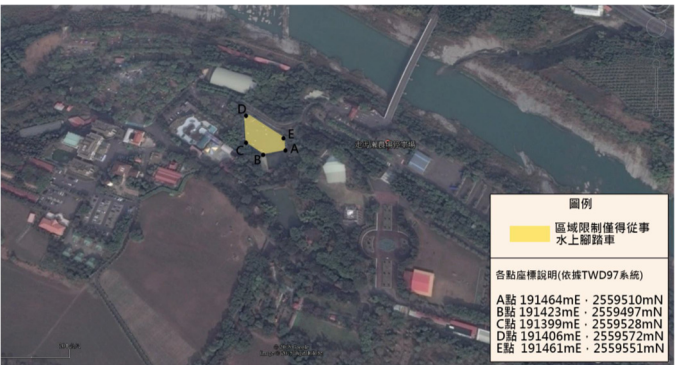
水域範圍 (請標示座標及提供圖檔)	水域管理機關	使用方式 (禁止/專案申請許可/常態開放)	法令依據	備註
<p style="text-align: center;">德元埤水庫</p> 	<p style="text-align: center;">臺灣省嘉南農田 水利會</p>	<p>1. 禁止從事游泳、滑水、潛水等 水域遊憩活動</p> <p>2. 本府觀光旅遊局於101年10月9日與嘉南農田水利會協調開放事宜。該會向經濟部辦理該水庫蓄水範圍及其申請許可事項公告後，即可以專案申請方式開放</p>	<p>水庫蓄水範圍使用管理辦法(經濟部89年1月27日水利字第89888031號公告)</p>	<p>屬中央列管水庫</p>
<p style="text-align: center;">葫蘆埤水域</p> 	<p style="text-align: center;">臺灣省嘉南農田 水利會</p>	<p style="text-align: center;">專案申請許可</p>	<p>1. 農田水利會灌溉排水管理要點 2. 水域遊憩活動管理辦法</p>	<p>灌溉用埤池</p>

水域範圍 (請標示座標及提供圖檔)	水域管理機關	使用方式 (禁止/專案申請許可/常態開放)	法令依據	備註
<p style="text-align: center;">南化水庫</p> 	<p style="text-align: center;">臺灣自來水公司</p>	<p style="text-align: center;">禁止 (不宜開放)</p>	<ol style="list-style-type: none"> 1. 水利法第 54 條之 1 及第 54 條之 2 2. 水庫蓄水範圍使用管理辦法第 2、3、5、6、10 條(104 年 8 月 10 日經濟部經水字第 10420210470 號公告) 	<p>本水庫係以家用及公共給水為主要目標，基於保護水源，水庫蓄水範圍內，不受理申請任何使用行為。</p>
<p style="text-align: center;">鹿寮溪水庫 (西拉雅國家風景區內)</p>  <p>壩址座標 (TWD97-TM2) : 13411532.728,2678770.228</p>	<p style="text-align: center;">台灣糖業公司</p>	<p style="text-align: center;">專案申請許可</p>	<ol style="list-style-type: none"> 1. 水利法第 54-1 條 2. 水庫蓄水範圍使用管理辦法第 2、3、5、6 條 3. 鹿寮溪水庫蓄水範圍及其申請許可事項(經濟部 98 年 12 月 31 日經授水字第 09820213660 號公告) 4. 水域遊憩活動管理辦法 	

水域範圍 (請標示座標及提供圖檔)	水域管理機關	使用方式 (禁止/專案申請許可/常態開放)	法令依據	備註
<p style="text-align: center;">白水水庫 (西拉雅國家風景區內)</p> 	<p style="text-align: center;">臺灣省嘉南農田水利會</p>	<p style="text-align: center;">專案申請許可</p>	<ol style="list-style-type: none"> 1. 水利法第 54-1 條 2. 水庫蓄水範圍使用管理辦法第 2、3、5、6、14、16 條 3. 白水水庫蓄水範圍及其申請許可事項(經濟部 106 年 3 月 2 日經授水字第 10620201830 號公告) 4. 水域遊憩活動管理辦法 	<ol style="list-style-type: none"> 1. 屬中央列管水庫 2. 目前水庫劃設部分水域辦理船筏、浮具等水上活動，惟須依據相關規定向臺灣省嘉南農田水利會專案申請
<p style="text-align: center;">尖山埤水庫 (西拉雅國家風景區內)</p>  <p>各點座標說明(依據TWD97系統) A點 187625mE · 2573463mN B點 187663mE · 2573458mN C點 187666mE · 2573400mN</p> <p>圖例  </p> <p>壩址座標 (TWD97-TM2): 13401988.275,2664027.042</p>	<p style="text-align: center;">台灣糖業股份有限公司</p>	<ol style="list-style-type: none"> 1. 專案申請許可 2. 台灣糖業股份有限公司常態經營腳踏船、獨木舟、立式划槳(收費) 	<ol style="list-style-type: none"> 1. 水庫蓄水範圍使用管理辦法(經濟部 105 年 6 月 14 日經授水字第 10520205980 號公告) 2. 水域遊憩活動管理辦法 3. 西拉雅國家風景特定區內尖山埤水庫水域遊憩區從事水域活動限制、暫停相關事項(交通部觀光局西拉雅國家風景區管理處 104 年 6 月 24 日觀西管字第 10403005281 號公告) 	

水域範圍 (請標示座標及提供圖檔)	水域管理機關	使用方式 (禁止/專案申請許可/常態開放)	法令依據	備註
<p>烏山頭水庫 (西拉雅國家風景區內)</p> 	<p>臺灣省嘉南農田水利會</p>	<p>1. 專案申請許可</p> <p>2. 由嘉南農田水利會 B.O.T 廠商，未來規劃經營手划船、水上腳踏車(收費)</p>	<p>1. 水利法</p> <p>2. 水庫蓄水範圍使用管理辦法第 2、3、5、6、14、16 條</p> <p>3. 烏山頭水庫蓄水範圍及其申請許可事項(106 年 03 月 03 日經授水字第 10620201920 號公告)</p> <p>4. 水域遊憩活動管理辦法</p>	<p>1. 屬中央列管水庫。</p> <p>2. 目前水庫 B.O.T 經營太陽能電動船、手划船、水上腳踏車</p>
<p>鹽水埤水庫 (西拉雅國家風景區內)</p> <p>鹽水埤水庫蓄水範圍圖</p> 	<p>臺灣省嘉南農田水利會</p>	<p>專案申請許可</p>	<p>1. 水利法</p> <p>2. 水庫蓄水範圍使用管理辦法第 3、5、6 條</p> <p>3. 鹽水埤水庫蓄水範圍及申請許可事項(106 年 8 月 10 日經授水字第 10620209110 號公告)。</p> <p>4. 水域遊憩活動管理辦法。</p>	<p>屬中央列管水庫</p>

水域範圍 (請標示座標及提供圖檔)	水域管理機關	使用方式 (禁止/專案申請許可/常態開放)	法令依據	備註
<p style="text-align: center;">虎頭埤水庫</p>  <p style="text-align: center;">(西拉雅國家風景區內)</p>	<p style="text-align: center;">臺灣省嘉南農田 水利會</p>	<ol style="list-style-type: none"> 1. 專案申請許可 2. 觀光旅遊局常態經營水上腳踏車 (收費) 	<ol style="list-style-type: none"> 1. 水利法第 54 條之 2 2. 水庫蓄水範圍使用管理辦法第 2、3、5、6、14、16 條 3. 虎頭埤水庫管理機構、蓄水範圍及其申請許可管理事項(經濟部 94 年 6 月 28 日經授水字第 09420211630 號公告) 4. 水域遊憩活動管理辦法 5. 西拉雅國家風景特定區內虎頭埤水庫水域遊憩區從事水域活動限制、暫停相關事項(交通部觀光局西拉雅國家風景區管理處 104 年 6 月 24 日觀西管字第 10403005283 號公告) 	<ol style="list-style-type: none"> 1. 屬中央列管水庫 2. 本水庫水域業由觀光旅遊局承租，應依據公告事項逕為妥處

水域範圍 (請標示座標及提供圖檔)	水域管理機關	使用方式 (禁止/專案申請許可/常態開放)	法令依據	備註															
<p style="text-align: center;">鏡面水庫</p> 	<p style="text-align: center;">臺灣自來水公司</p>	<p style="text-align: center;">禁止 (不宜開放)</p>	<ol style="list-style-type: none"> 1. 水利法第 54 條之 1 及第 54 條之 2 2. 水庫蓄水範圍使用管理辦法第 2、3、5、6、10 條(102 年 5 月 23 日經授水字第 10220204770 號公告) 	<p>本水庫係以家用及公共給水為主要目標，基於保護水源，本水庫蓄水範圍內不受理申請任何使用行為</p>															
<p style="text-align: center;">走馬瀨農場水域</p>  <p style="text-align: center;">圖例 區域限制僅得從事水上腳踏車</p> <p style="text-align: center;">各點座標說明(依據TWD97系統)</p> <table border="1" style="font-size: small;"> <tr><td>A點</td><td>191464mE</td><td>2559510mN</td></tr> <tr><td>B點</td><td>191423mE</td><td>2559497mN</td></tr> <tr><td>C點</td><td>191399mE</td><td>2559528mN</td></tr> <tr><td>D點</td><td>191406mE</td><td>2559572mN</td></tr> <tr><td>E點</td><td>191461mE</td><td>2559551mN</td></tr> </table>	A點	191464mE	2559510mN	B點	191423mE	2559497mN	C點	191399mE	2559528mN	D點	191406mE	2559572mN	E點	191461mE	2559551mN	<p style="text-align: center;">走馬瀨農場</p>	<ol style="list-style-type: none"> 1. 專案申請許可 2. 走馬瀨農場常態經營水上腳踏車 (收費) 	<p>西拉雅國家風景特定區內走馬瀨農場水域遊憩區從事水域活動限制、暫停相關事項(交通部觀光局西拉雅國家風景區管理處 104 年 6 月 24 日觀西管字第 10403005282 號公告)</p>	
A點	191464mE	2559510mN																	
B點	191423mE	2559497mN																	
C點	191399mE	2559528mN																	
D點	191406mE	2559572mN																	
E點	191461mE	2559551mN																	

水域範圍 (請標示座標及提供圖檔)	水域管理機關	使用方式 (禁止/專案申請許可/常態開放)	法令依據	備註
<p style="text-align: center;">新營區天鵝湖</p> 	<p style="text-align: center;">臺灣省嘉南農田 水利會</p>	<p style="text-align: center;">專案申請許可</p>	<ol style="list-style-type: none"> 1. 農田水利會灌溉排水管理要點 2. 水域遊憩活動管理辦法 	<ol style="list-style-type: none"> 1. 灌溉用埤池。 2. 土地權屬臺南市政府所有
<p style="text-align: center;">臺南公園燕潭</p> 	<p style="text-align: center;">本府工務局</p>	<p style="text-align: center;">可從事獨木舟、水上腳踏車水上活動，惟部開放申請</p>	<ol style="list-style-type: none"> 1. 臺南市公園管理自治條例 2. 水域遊憩活動管理辦法 3. 台南市政府工務局 102 年 5 月 20 日南市工一字第 1020431712A 號公告 	

水域範圍 (請標示座標及提供圖檔)	水域管理機關	使用方式 (禁止/專案申請許可/常態開放)	法令依據	備註
<p style="text-align: center;">安平歷史水景公園</p> 	<p style="text-align: center;">本府工務局</p>	<p style="text-align: center;">採原則禁止，專案申請開放 (划船、獨木舟、水上腳踏車、帆船及領有小船執照船舶繞行水上活動)</p>	<ol style="list-style-type: none"> 1. 臺南市公園管理自治條例 2. 水域遊憩活動管理辦法 3. 台南市政府工務局 102 年 5 月 20 日南市工一字第 1020431712A 號公告 	<p>本府工務局 102 年 5 月 20 日公告，本水域可從事划船、獨木舟、水上腳踏車、帆船及領有小船執照船舶繞行水上活動</p>
<p style="text-align: center;">億載金城護城河&其他古蹟區水域</p> 	<p style="text-align: center;">本府文化局</p>	<ol style="list-style-type: none"> 1. 現由文化局使用中，不宜開放其他單位申請使用 2. 常態提供民眾水上腳踏車、手划船遊憩(收費) 	<p>水域遊憩活動管理辦法</p>	